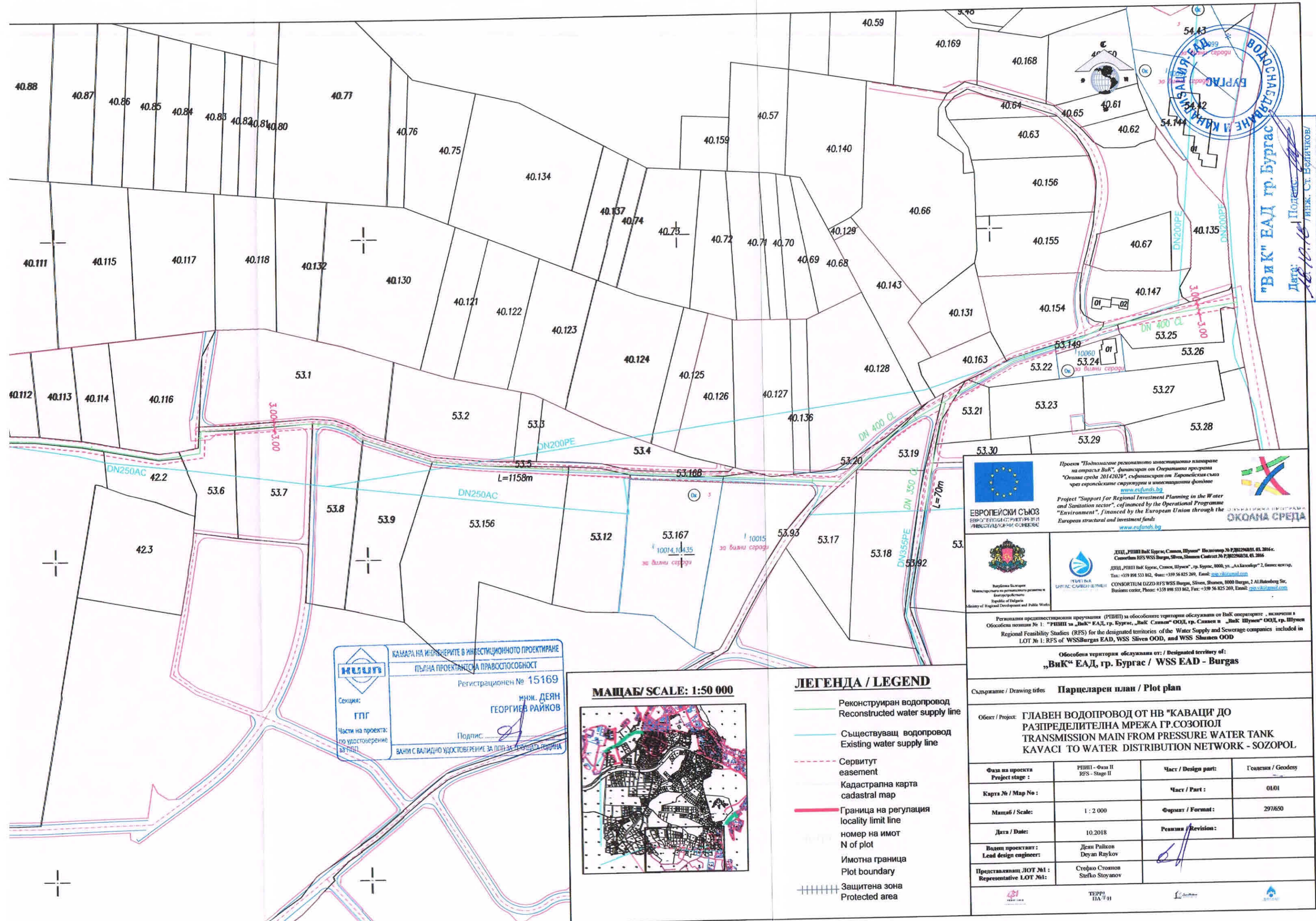

 Секция: <b>ГПГ</b> Част на проекта: по удостоверение за ГПГ	КАМАРА НА ИНЖЕНЕРИТЕ В ИНВЕСТИЦИОННОТО ПРОЕКТИРАНЕ ПЪЛНА ПРОЕКТАНТСКА ПРАВООТНОСНОСТ Регистрационен № 15169
	мж. ДЕЯН ГЕОРГИЕВ РАЙКОВ
	Подпис: _____ ВАЖИ С ВАЛИДНО УДОСТОВЕРЕНИЕ ЗА ПОЛ ЗА ПЕРИОДА ГОДИНА





  
**„ВИК“ ЕАД гр. Бургас**  
 Директор: *[Signature]*  
 Инж. С. Баличкови

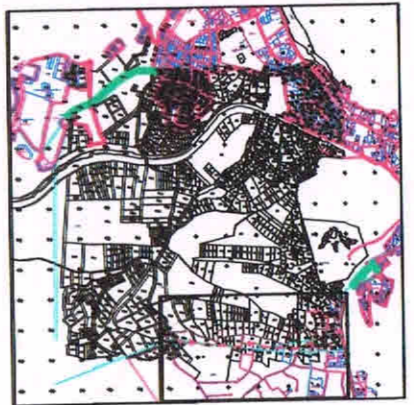

 Проект "Подпомагане регионалното инвестиционно планиране на отрасъл ВиК", финансиран от Оперативна програма "Околна среда 2014-2020", съфинансиран от Европейския съюз чрез европейските структурни и инвестиционни фондове  
[www.eufunds.bg](http://www.eufunds.bg)  
 Project "Support for Regional Investment Planning in the Water and Sanitation sector", cofinanced by the Operational Programme "Environment", financed by the European Union through the European structural and investment funds  
[www.eufunds.bg](http://www.eufunds.bg)

  
 Република България  
 Министерство на регионалното развитие и благоустройство  
 Republic of Bulgaria  
 Ministry of Regional Development and Public Works

  
 ДЗД „РИИП ВиК Бургас, Сливен, Шумен“ Подписан № РД02296831.03.2016 г.  
 Consortium RFS WSS Burgas, Sliven, Shumen Contract № P/02296831.03.2016  
 ДЗД „РИИП ВиК Бургас, Сливен, Шумен“, гр. Бургас, 8000, ул. „Ал. Казембег“ 2, бизнес център,  
 Тел: +359 898 533 862, Факс: +359 56 825 269, Email: [rip@vikbg.com](mailto:rip@vikbg.com)  
 CONSORTIUM DZD RFS WSS Burgas, Sliven, Shumen, 8000 Burgas, 2 Al.Kazembeg Str.  
 Business center, Phone: +359 898 533 862, Fax: +359 56 825 269, Email: [rip@vikbg.com](mailto:rip@vikbg.com)

КАМАРА НА ИНЖЕНЕРИТЕ В ИНВЕСТИЦИОННОТО ПРОЕКТИРАНЕ  
**ИНСИП**  
 ПЪЛНА ПРОЕКТАНТСКА ПРАВОСТОСНОСТ  
 Регистрационен № 15169  
 Секция: ГПГ  
 Части на проекта: по удостоверение за ГПГ  
 Подпис: *[Signature]*  
 ВАЖИ С ВАЛИДНО УДОСТОВЕРЕНИЕ ЗА ПОП ЗА ТЕКЩАТА ГОДИНА

**МАЩАБ / SCALE: 1:50 000**



**ЛЕГЕНДА / LEGEND**


- Реконструиран водопровод  
Reconstructed water supply line
- Съществуващ водопровод  
Existing water supply line
- - - - - Сервитут  
easement
- ..... Кадастрална карта  
cadastral map
- - - - - Граница на регулация  
locality limit line
- № на имот  
N of plot
- Имотна граница  
Plot boundary
- +++++ Защитена зона  
Protected area

Обособена територия обслужвана от: / Designated territory of:  
**„ВИК“ ЕАД, гр. Бургас / WSS EAD - Burgas**

Съдържание / Drawing titles **Парцеларен план / Plot plan**

Обект / Project: **ГЛАВЕН ВОДОПРОВОД ОТ НВ "КАВАЦИ" ДО РАЗПРЕДЕЛИТЕЛНА МРЕЖА ГР.СОЗОПОЛ  
TRANSMISSION MAIN FROM PRESSURE WATER TANK KAVACI TO WATER DISTRIBUTION NETWORK - SOZOPOL**

Фаза на проекта / Project stage :	РИИП - Фаза II / RFS - Stage II	Част / Design part:	Геодезия / Geodesy
Карта № / Map No :		Част / Part :	01/01
Мащаб / Scale:	1 : 2 000	Формат / Format :	297/650
Дата / Date:	10.2018	Ревизия / Revision:	
Воден проектант / Lead design engineer:	Деян Райков / Deyan Raykov		
Представител ЛОТ №1 / Representative LOT №1:	Стефко Стоянов / Stefko Stoyanov		


 ТЕРРА  
 ДА 011